
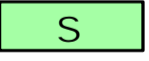







Tegnforklaring	Noverande	Framtidig	Tegnforklaring	Noverande	Framtidig	Tegnforklaring	Noverande	Framtidig		
Byggeområde (PBL. §20-4, 1. ledd) Forretning:  F  F Fritidsbebyggelse:   Skiløype:  S Annet byggeområde:  AB			Særskilt bruk eller vern av vassdrag (PBL. § 20-4, 1. ledd nr. 5) LNF-område i sjø og vassdrag:  LNF			Linjesymboler Planens begrensning:  --- Arealbruksgrense:  ——— Retningslinjegrense:  Retningslinjegrense:  -.-.-				
			Viktige ledd i kommunikasjonssystemet (PBL. § 20-4, 1. ledd nr. 6) Hovedveg - På bakken:  ——— Atkomstveg - På bakken:  ———				Kartgrunnlag; Økonomisk kart frå Statens kartverk Målestokk 1:10.000  			
Landbruks,- natur- og friluftsområde (PBL. § 20-4, 1. ledd nr. 2) LNF-område: 			Restriksjonar Krav om reguleringsplan:  R							
Område som er båndlagt eller skal båndleggjast (PBL. § 20-4, 1. ledd nr. 4) Naturvernområde:  			Retningslinjer LNF-område der friluftsliv er dominerande:  F							