












**Utsnitt av "Detaljreguleringsplan for flaumsikring av Bismo" Planid. 34330001 med vedteken planendring ved Skamsarvegen. Felles plankontor for Lom og Skjåk 22.06.2023.**

**TEIKNFORKLARING - KARTUTSNITT**



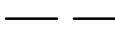


REGULERINGSFORMÅL

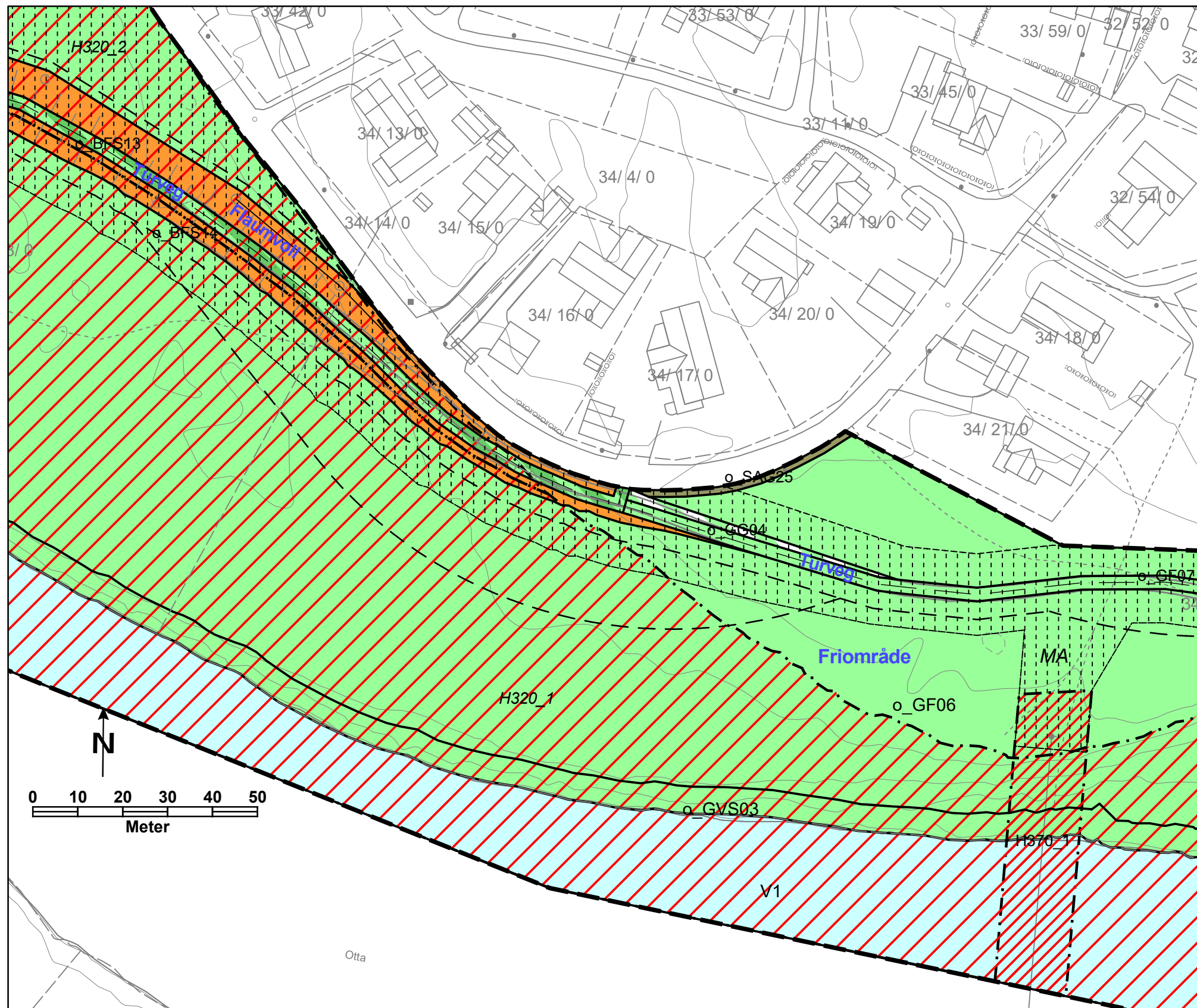
-  Andre typer bygninger og anlegg: Flaumsikringsanlegg (BFS)
-  Vegetasjonsskjerm (GV)
-  Turveg (GTV)
-  Friområde (GF)
-  Kombinert formål: Turveg på flaumsikringsanlegg (K-GTV-BFS)
-  Bruk og vern av sjø og vassdrag med tilhørende strandsone (V)
-  Annan veggrunn - grøntareal (SAG)

OMSYNSSONER OG FØRESEGNSOMRÅDER

-  Flaumfare - før og etter fullført flaumsikringsanlegg (H320\_1)
-  Flaumfare - før fullført flaumsikringsanlegg (H320\_2)
-  Høgspenningsanlegg (inkl høgspenkablar) (H370\_1)
-  Midlertidig anleggsområde (MA)

LINESYMBOL

-  Plangrense
-  Grense for arealformål
-  Byggegrenser
-  Grense for faresoner
-  Grense for føresegningsområde



Planrevisjon ved Skamsarvegen			
Behandling i Utval for miljø- og samfunnsutvikling	2023/48	06.06.2023	OPE
Behandling av planrevisjonen i Formannskapet	2023/69	13.06.2023	OPE
Vedtak av planrevisjonen i Kommunestyret	2023/52	15.06.2023	OPE