

**KOMMUNEPLANENS AREALDEL 2017 - 2028  
SKJÅK KOMMUNE**


Tematisk kartutsnitt - juridisk bindande

**TEMAKART NATUR- OG  
BIOLOGISK MANGFOLDVERDIAR**  
Omsynssone (PBL § 11-8)


**Bandlegging etter lov om naturvern (PBL § 11-8 d) - nåværende (H720)**

-  Nasjonalpark
-  Naturreservat
-  Landskapsvernområde


**Sone med angitte særlege omsyn - bevaring naturmiljø (PBL § 11-8 c) (H560)**

-  Bevaring naturmiljø



Utvalde naturtypar

-  D0107\_Slåttemark


Naturtypar

-  Verdi A - nasjonalt viktig



Naturverdiar fra Regional plan for Ottadalen

-  Trekkeveg Breidalen
-  Sone for villrein

**Sone med angitte særlege omsyn - randområde til nasjonalpark (PBL § 11-8 c) (H580)**

-  Randområde til nasjonalpark

**Andre viktige naturverdiar**

-  Naturtypar verdi B - regionalt viktig
-  Naturtypar verdi C - lokalt viktig

Målestokk 1:100.000  
ved utskrift i A1 format

Kartgrunnlag: N250  
Høgdegrunnlag: NN2000  
Ekvidistanse: 100m

Dato: 15.02.2018

